

**ГРАФИЧЕСКОЕ ОПИСАНИЕ**  
**местоположения границ населенных пунктов, территориальных**  
**зон, особо охраняемых природных территорий, зон с особыми**  
**условиями использования территории**

*Публичный сервитут - 2КЛ-10 кВ от места врезки в КЛ-10 кВ ТП-34 - ТП-35 до КТП-73, МО Селецкое,  
 Суздальский р-он, Владимирская область*

(наименование объекта, местоположение границ которого описано (далее - объект))

**Раздел 1**

Сведения об объекте		
№ п/п	Характеристики объекта	Описание характеристик
1	2	3
1	Местоположение объекта	Владимирская область, Суздальский р-н
2	Площадь объекта ± величина погрешности определения площади ( $P \pm \Delta P$ )	$68 \text{ м}^2 \pm 72 \text{ м}^2$
3	Иные характеристики объекта	<p>Вид объекта реестра границ: Зона с особыми условиями использования территории</p> <p>Вид объекта по документу: Публичный сервитут</p> <p>Содержание ограничений использования объектов недвижимости в пределах зоны или территории: Публичный сервитут. Цель установления публичного сервитута: в целях размещения и эксплуатации объектов электросетевого хозяйства 2КЛ-10 кВ от места врезки в КЛ-10 кВ ТП-34 - ТП-35 до КТП-73, МО Селецкое, Суздальский р-он, Владимирская область</p> <p>Кадастровые кварталы в границах которых расположен сервитут: 33:05:054101</p> <p>Земельные участки в границах которых расположен сервитут: 33:05:054101:597, 33:05:054101:69</p>

**Раздел 2**

**Сведения о местоположении границ объекта**

**1. Система координат**    МСК-33, зона-1

**2. Сведения о характерных точках границ объекта**

Обозначение характерных точек границ	Координаты, м		Метод определения координат характерной точки	Средняя квадратическая погрешность положения характерной точки (Mt), м	Описание обозначения точки на местности (при наличии)
	X	Y			
1	2	3	4	5	6
н1	224 028,39	227 025,78	Аналитический метод	2,50	Нет закрепления
н2	224 040,85	227 046,82		2,50	
н3	224 040,99	227 047,34		2,50	
н4	224 040,49	227 048,20		2,50	
н5	224 034,40	227 051,65		2,50	
н6	224 033,40	227 051,64		2,50	
н7	224 032,85	227 050,69		2,50	
н8	224 033,36	227 049,83		2,50	
н9	224 038,48	227 046,93		2,50	
н10	224 026,59	227 026,85		2,50	
н11	224 026,58	227 025,85		2,50	
н12	224 027,52	227 025,29		2,50	
н1	224 028,39	227 025,78		2,50	

**3. Сведения о характерных точках части (частей) границы объекта**

1	2	3	4	5	6
—	—	—	—	—	—

### Раздел 3

Сведения о местоположении измененных (уточненных) границ объекта

1. Система координат	МСК-33, зона-1
----------------------	----------------

## 2. Сведения о характерных точках границ объекта

Обозначение характерных точек границы	Существующие координаты, м		Измененные (уточненные) координаты, м		Метод определения координат характерной точки	Средняя квадратическая погрешность положения характерной точки (Mt), м	Описание обозначения точки на местности (при наличии)
	X	Y	X	Y			
1	2	3	4	5	6	7	8
—	—	—	—	—	—	—	—
3. Сведения о характерных точках части (частей) границы объекта							
1	2	3	4	5	6	7	8
—	—	—	—	—	—	—	—












### План границ объекта



**Масштаб 1:1 000**

**Используемые условные знаки и обозначения:**

- |   |    |   |
|---|----|---|
|  | н1 | - Образованная точка, сведения о которой позволяют однозначно определить ее местоположение                          |
|  | 7  | - Существующая точка, имеющиеся в ЕГРН сведения о которой позволяют однозначно определить ее местоположение         |
|  |    | - Существующая часть границы, имеющиеся в ЕГРН сведения о которой достаточны для определения ее местоположения      |
|  |    | - Вновь образованная часть границы, сведения о которой достаточны для определения ее местоположения                 |
|  |    | - 2КЛ-10 кВ от места врезки в КЛ-10 кВ ТП-34 - ТП-35 до КТП-73, МО Селецкое, Суздальский р-он, Владимирская область |
|  |    | - ЗОУИТ   |
|   |    | - Граница кадастрового квартала   |
|   |    | - Земельные участки границы которых установлены   |
|  |    | - Объекты капитального строительства  |

## Подпись

Дата « 25 » октября 20 24 г.

Место для оттиска печати (при наличии) лица, составившего описание местоположения границ объекта

**ТЕКСТОВОЕ ОПИСАНИЕ****местоположения границ населенных пунктов, территориальных зон**

Прохождение границы		Описание прохождения границы
от точки	до точки	
1	2	3
n1	n1	проходит в 1 м от КЛ